


# Neuenkirchen 2.0

Dörfer umweltfreundlicher machen.

Neuenkirchen

An aerial satellite view of the village of Neuenkirchen. The village is centrally located, showing a dense residential area with many houses and streets. Surrounding the village are agricultural fields in various shades of green and brown. A red location pin is placed on a road in the lower-middle part of the village. Several street names are visible: 'Graben von Neuenk' in the top right, 'FÜRSTEN' in the bottom center, and 'Groß' in the bottom right. The text 'Neuenkirchen' is overlaid in white with a black outline in the center of the village.

# Umweltfreundlich & Sicher!



30

**ACHTUNG  
Kinder!**

**Fahrradwege**

**E-Mobilität  
& Ladestationen**

**Mehr Sicherheit**

Die Ortungsdienste sind deaktiviert. >

# Neuenkirchen jetzt

Graben von Neuenkirchen



Privat

Tierärztliche Praxis Dr. Richard Gerdemann

Paul Mertens Molkerei

INDUSTRIESTRAÙE

IM ESCH

IM HÜLSEN

Goode-Weg-Schule

Samtgemeinde

Autoteile Toz

Bei Dine Gasthaus

Combi

ALDI Nord

Dres. Buntenkötter Tierärztliche Gemeinschaftspraxis

SV Ein Neuer e.V.

Zu Hause

11°

# Dächer

Solar und Begrünung



# Kirchplatz vorher



# Kirchplatz nachher



# Brunnenplatz vorher



**Lindenstraße und Vornholtstraße**

Neuenkirchen, Neuenkirchen

# Brunnenplatz nachher



**Lindenstraße und Vornholtstraße**

Neuenkirchen, Neuenkirchen

# Grundschule vorher





# Oberschule vorher



# Oberschule nachher



# Fahrradparkplatz vorher

Fertig



# Fahrradparkplatz nachher



# Kindergarten jetzt



# Kindergarten nachher



Parkplatz vorher



METTINGER STRASSE

BRAMSCHER STRASSE

BRAMSCHER STRASSE

ASE


Combi

Getränke Hoffmann

ALDI Nord

DR  
BU  
Ti  
G

Parkplatz nachher



Andreas S  
Nadel u. F  
Änderung



Combi



Getränke  
Hoffmann



ALDI Nord

AUF DEM HARB

METTINGER STRASSE

METTINGER STRASSE

BRAMSCHER STRASSE

BRAMSCHER STRASSE

BRAMSCHER STRASSE

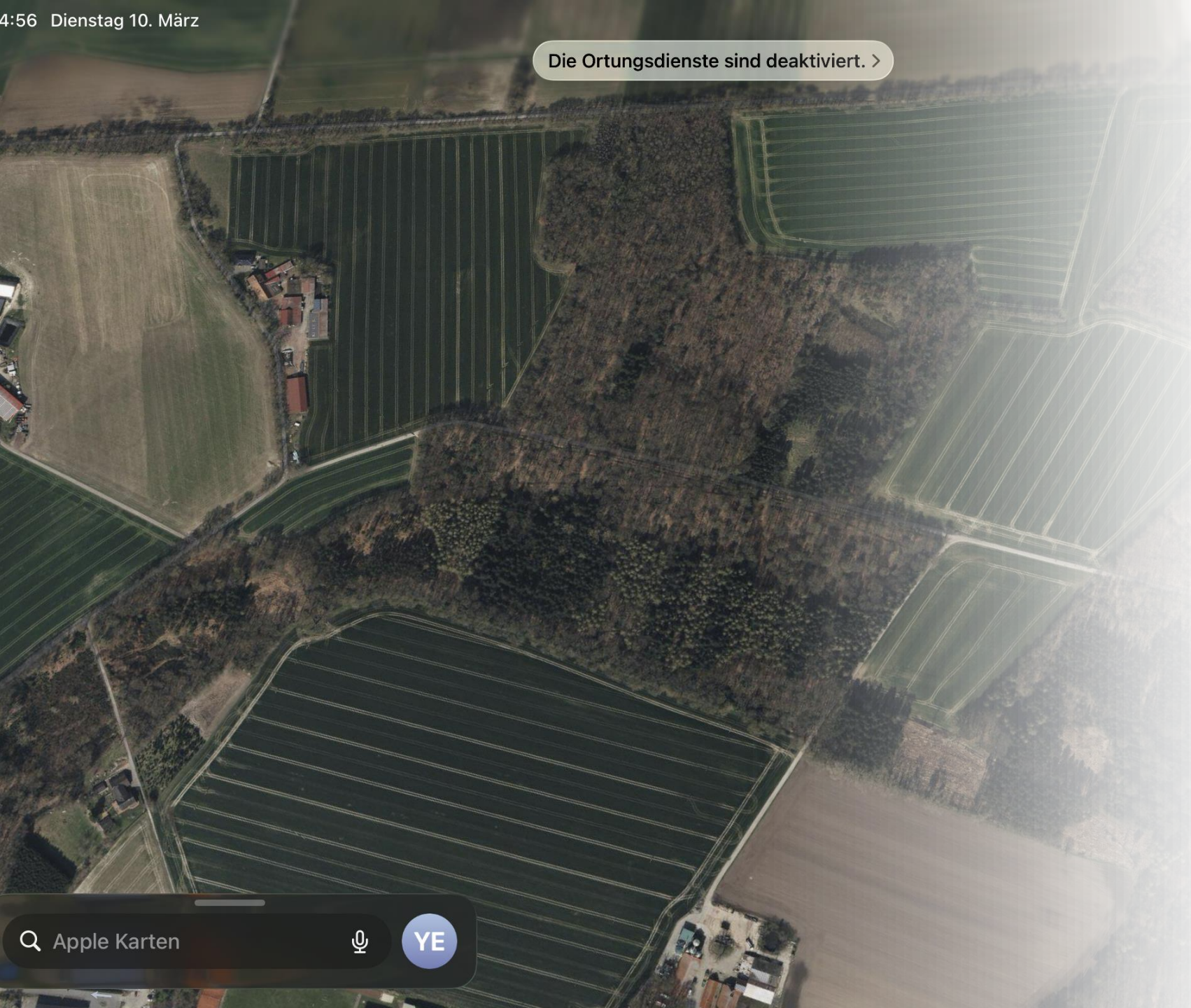


# Obstgarten

## Nachher



Die Ortungsdienste sind deaktiviert. >



# Das Gebiet vorher

### This was Time



#### Black Bear

Black bears are the most common bear in the United States. They are found in the western and southern United States, as well as in Canada and Mexico.




#### Coyote



Coyotes are a type of dog that live in the western United States. They are known for their howling and are often hunted for their fur.





# Wald- Spiel- Abenteuer- Erlebnis- Park

Die Ortungsdienste sind deaktiviert. >

Dies ist die bisherige Version der Fläche



Navigation controls including a globe icon, a compass icon, a '2D' button, and a compass rose with the letter 'N'.

Search bar containing the text 'Apple Karten', a microphone icon, and a blue button with the text 'YE'.



Weather widget showing a sun and cloud icon and the temperature '15°'.

So wollen wir die Fläche gestalten



# Gemeinsam für eine Saubere Umwelt!

Mach mit und werde aktiv!



Müll sammeln in der Natur



Bäume pflanzen



Nistkästen bauen



Mit dem Rad statt Auto!



Recycling  
& Upcycling



Gewässer  
säubern



**Mülleimer**





Würden wir uns von den  
Dorfbewohnern wünschen



# Die Lehmgrube jetzt

---



Die Ortungsdienste sind deaktiviert. >



YE

# Unser Planung der Lehmkuhle





# Der Park zu Zeit

# Unsere Vorstellung vom Park



# Ein leer stehendes Haus



Fertig

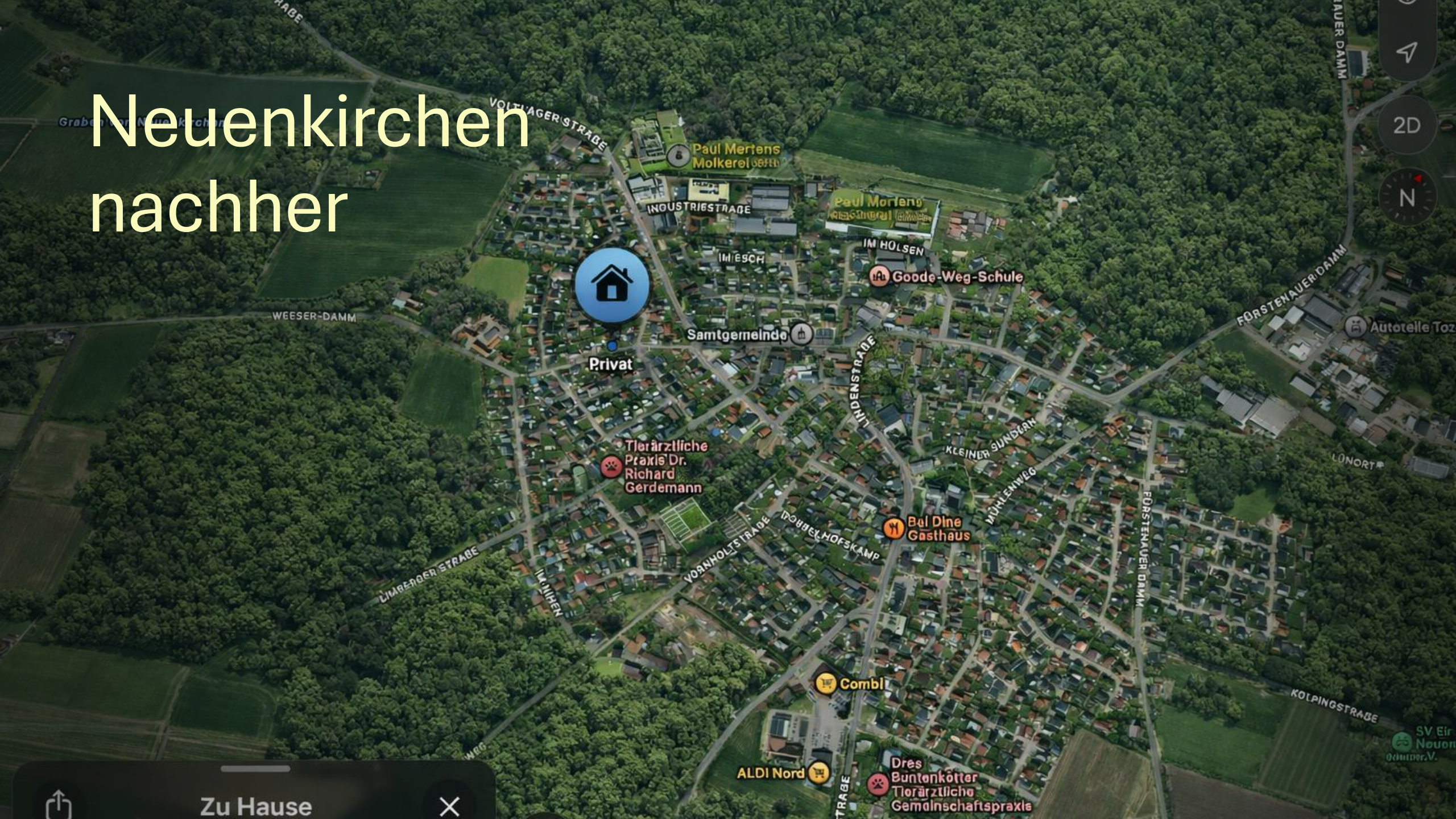


**Das leer stehende Haus  
nach unserer  
Vorstellung**





# Neuenkirchen nachher



ENDE

